


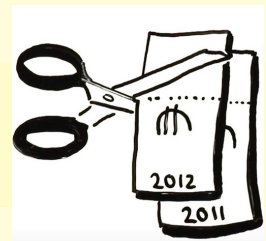
# BOMENBOEKHOUDING HERPLANT TEKORT

## Veiligheidskap Amersfoort

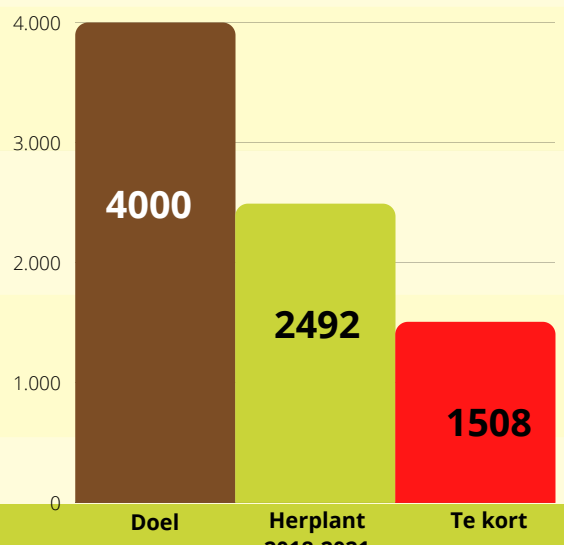

TOT EN MET 2021:  
4000 BOMEN TERUG



Door bezuinigingen in 2011 en 2012 kon de gemeente een tijd geen bomen planten



Tussen 2018 en 2021 zouden er daarom 4000 boompjes worden geplant



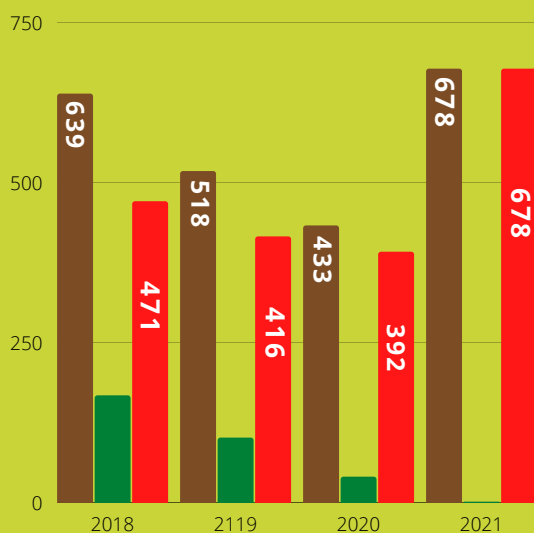
Door onvoldoende budget / hoge kosten is deze doelstelling niet gehaald

TEGELIJKERTIJD WERKT DE GEMEENTE VANAF 2019 WÉÉR ZOALS VOOR DE BEZUINIGINGEN. "WAAR DAT KAN WORDEN BOMEN WEER SNEL VERVANGEN"

Helaas hebben steekproeven aangetoond dat dit doel ook niet is gehaald



### Tekort veiligheidskap 2018 t/m 2021 Herplant tekort 1957 bomen



Legenda:

- 2267 Kap
- 311 Herplant
- 1957 Tekort

TOTAAL VAN DIT TEKORT DE AFGELOPEN JAREN  
**1508 + 1957 = 3465 BOMEN IVM GEEN BUDGET**

*Dit is niet het verlies in Groenmassa!! omdat met de huidige software-monitoring, dit niet in aantallen kan worden uitgedrukt*

#### TE KORT IS EXCLUSIEF:

- Compensatie van het verlies aan groenmassa conform beleidsdoelstellingen Groenvisie.
- Buitenstedelijke kap (Nimmerdor, berg, Bokkeduinen), die niet door de gemeente wordt bijgehouden/ gecompenseerd.
- Extra budget en Compensatie kap tbv projecten (zoals de westelijke ontsluiting)

#### DOEL GROENVISIE:

##### Meer bomen

We streven in principe naar een vermeerdering van het aantal bomen, naast het behoud van het huidige bomenbestand. Je kunt als uitgangspunt nemen dat de totale groenmassa gelijk zou moeten blijven, maar voor een klimaatbestendige stad is het nodig dat er groen bij komt (en dat het oppervlak verhard oppervlak afneemt).

#### DOEL BOMENLEIDRAAD:

- ⇒ Staat dus haaks op Bomenleidraad, omdat de gemeente niet kan sturen op *toename* van bomen buiten de stad.
- ⇒ Bladzijde 13, van de Bomenleidraad "een toename van bomen en bos rondom (BUITEN) de stad.
- **We bouwen actief aan een stedelijke hoofdboomstructuur.** Dit zijn de bomen in groengebieden met betekenis voor de stad ("stadsgroen") en belangrijke lijnbeplantingen. Hier maken we ruimte voor bomen. De stedelijke hoofdboomstructuur ligt vast in de Groenstructuurkaart (nog op te stellen) en wordt doorvertaald naar bestemmingsplannen en omgevingsplannen per wijk.
- **Rondom de stad vergroenen we.** Hier neemt het aantal bomen en bos toe, gericht op het ontwikkelen van diverse ecologische, landschappelijke en recreatieve doelen.

#### Bronnen:

- Antwoorden schriftelijke vragen gemeente Amersfoort "Iedere boom telt" (21-12-21)
- YouTube - Herplant project gemeente Amersfoort (18-10-2018)
- Steekproeven BBA (2018-2021)



Bomen Behoud Amersfoort - BBA

12-01-2022